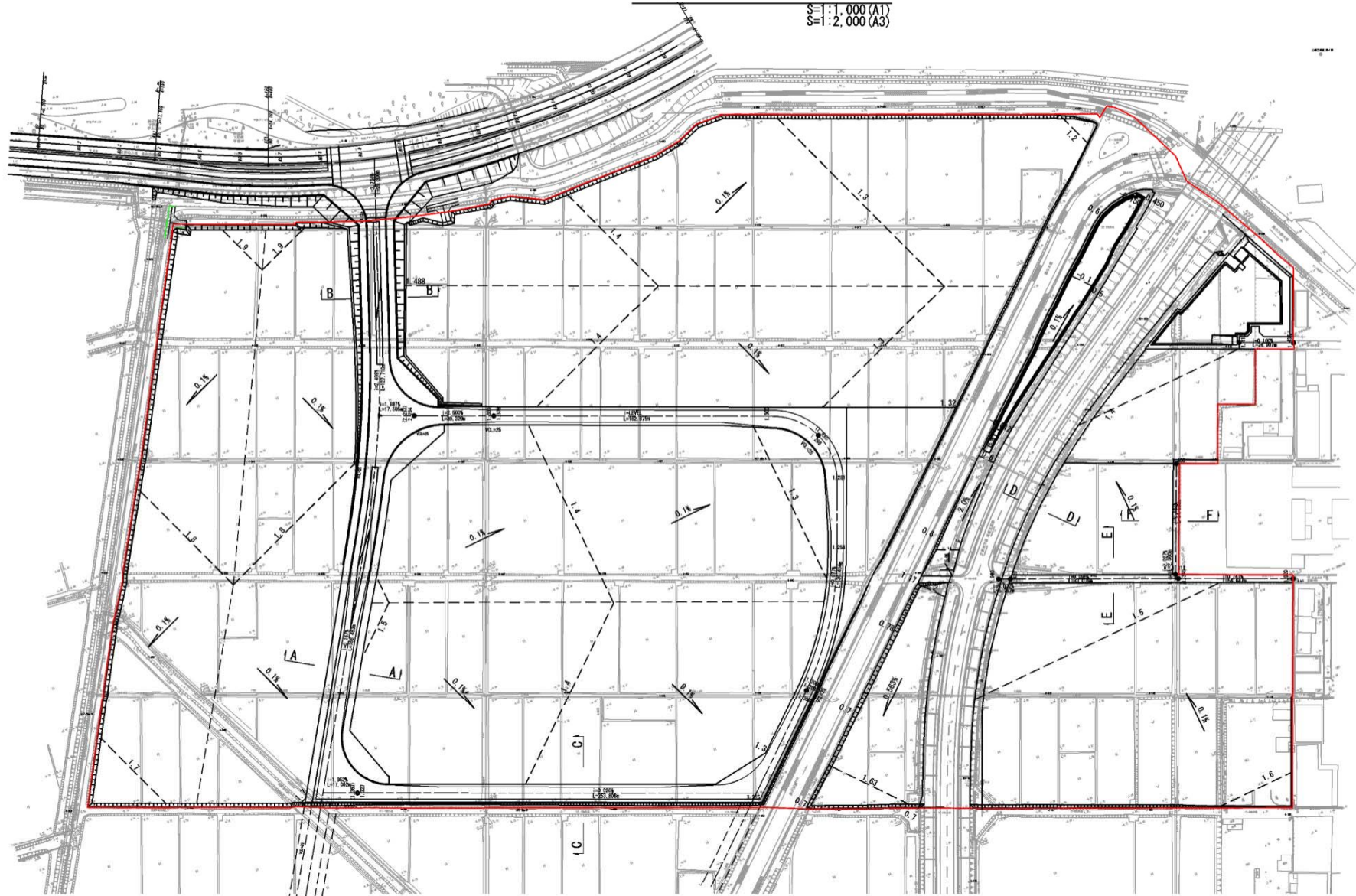


# 道路横断位置图

S=1:1,000 (A1)  
S=1:2,000 (A3)

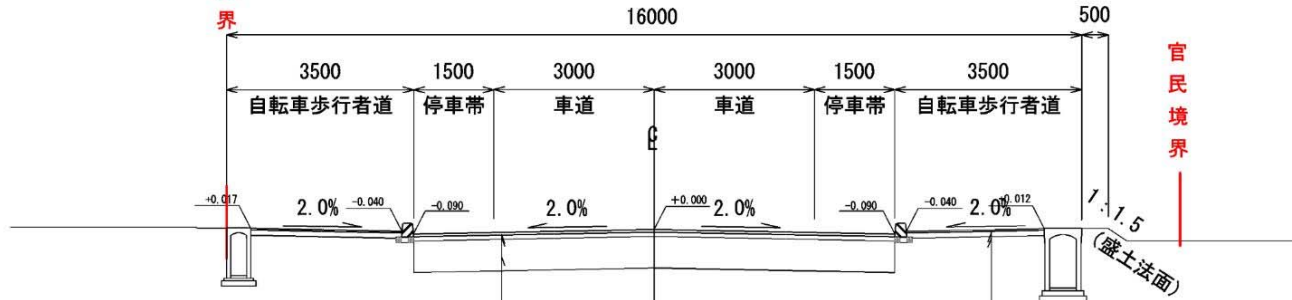


# 道路標準断面図 (1)

S=1:50 (A1)  
S=1:100 (A3)

矢野目西1号線

標準部 (W=16.0m)  
(A-A断面)



設計条件	
道路規格	第4種第2級
設計速度	V=40km/h
交通区分	N5 (B交通)
設計CBR	3%

## 車道舗装

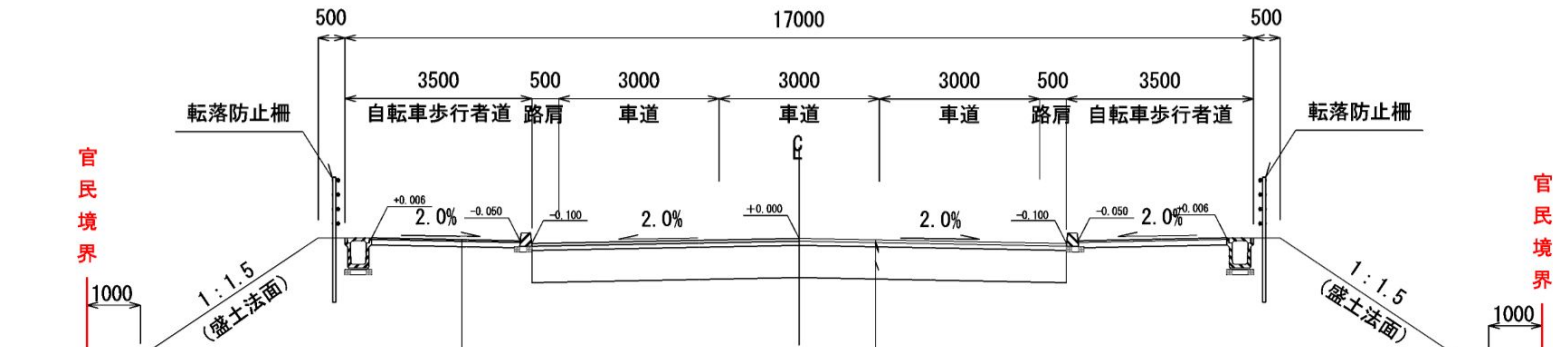
表層	再生密粒度As (20F)	t=5cm
上層路盤	再生瀝青安定処理	t=8cm
下層路盤	再生砕石 (RC-40)	t=59cm

## 自転車歩行者道舗装

表層	再生細粒度As (13F)	t=3cm
路盤	再生砕石 (RC-40)	t=10cm

※大型車乗入口は 再生密粒度As (13F) t=5cm  
再生瀝青安定処理 t=10cm  
再生砕石 (RC-40) t=30cm

交差点拡幅部 (W=17.0m)  
(B-B断面)



## 自転車歩行者道舗装

表層	再生細粒度As (13F)	t=3cm
路盤	再生砕石 (RC-40)	t=10cm

※大型車乗入口は 再生密粒度As (13F) t=5cm  
再生瀝青安定処理 t=10cm  
再生砕石RC-40 t=30cm

## 車道舗装

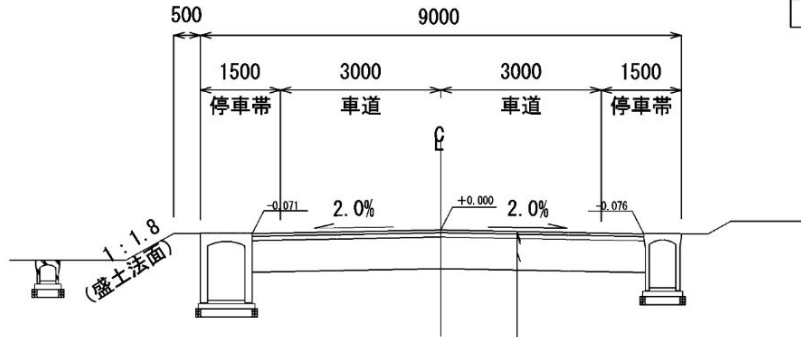
表層	再生密粒度As (20F)	t=5cm
上層路盤	再生瀝青安定処理	t=8cm
下層路盤	再生砕石 (RC-40)	t=59cm

工事種別			
構設市	岩沼市矢野目西地区		
構設町	岩沼市	町村	下野郷 地内
工事年度	平成30年度矢野目西1号線外整備工事		
断面名	道路標準断面図 (1)		
縮尺	S=1:50 (A1) S=1:100 (A3)	製図	
設計者	株式会社オオバ	設計年度	平成30年度
製図者		製図	

## 道路標準断面図 (2)

S=1:50 (A1)  
S=1:100 (A3)

矢野目西2号線 (W=9.0m)  
(C-C断面)

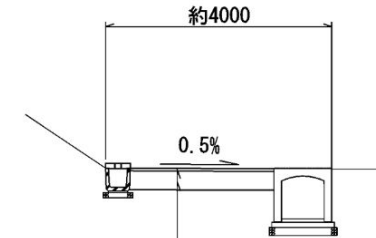


設計条件	
道路規格	第4種第3級
設計速度	V=30km/h
交通区分	N5 (B交通)
設計GBR	3%

車道舗装

表層	再生密粒度 A s (20F)	t=5cm
上層路盤	再生瀝青安定処理	t=8cm
下層路盤	再生碎石 (RC-40)	t=59cm

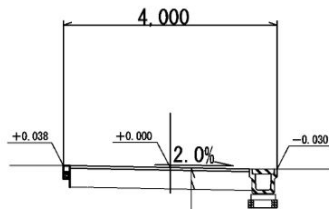
県道付帯地  
(D-D断面)



県道付帯地舗装

表層	再生密粒度 A s (20F)	t=5cm
路盤	再生碎石 (RC-40)	t=35cm

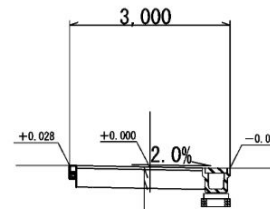
歩行者専用道路 (W=4.0m)  
(E-E断面)



歩行者道舗装

表層	再生密粒度 A s (20F)	t=5cm
路盤	再生碎石 (RC-40)	t=35cm

緑地 (W=3.0m)  
(F-F断面)



緑地舗装

表層	再生密粒度 A s (20F)	t=5cm
路盤	再生碎石 (RC-40)	t=35cm

工事番号			
地区名	岩沼市矢野目西地区		
施工地名	岩沼市 町区	下野郷	地内
工事名			
図面名	道路標準断面図 (2)		
縮尺	S=1:50 (A1) S=1:100 (A3)	数量	
設計者	株式会社オオバ	設計年度	平成30年度
製図者		図章	
岩沼市			